

«СОГЛАСОВАНО»

Начальник управления
образования администрации
города Оренбурга
_____ Л.О. Бебешко

«__» _____ 2020г.

«СОГЛАСОВАНО»

Начальник ОГИБДД МУ МВД
России «Оренбургское»
подполковник полиции
_____ Д. А.Федорин.

«__» _____ 2020г.

«УТВЕРЖДАЮ»

Директор муниципального
автономного образовательного
учреждения «Гимназия №3»
Чихирников В. В.

подпись

дата

ПАСПОРТ

дорожной безопасности образовательной организации

_____ МОАУ «Гимназия №3» _____

2020 год

Общие сведения

Муниципальное общеобразовательное автономное учреждение
«Гимназия №3»

Тип образовательной организации автономное

Юридический адрес: 460050, г. Оренбург, ул. Ноябрьская, д. 41

Фактический адрес: 460050, г. Оренбург, ул. Ноябрьская, д. 41

Руководители образовательной организации:

Директор (заведующий)	Чихирников В. В. <i>(фамилия, имя, отчество)</i>	(3532) 52-73-01 <i>(телефон)</i>
Заместитель директора по учебной работе	Карташева Н. А. <i>(фамилия, имя, отчество)</i>	(3532) 52-33-38 <i>(телефон)</i>
Заместитель директора по воспитательной работе	Сумкина Н. С. <i>(фамилия, имя, отчество)</i>	(3532) 52-33-38 <i>(телефон)</i>

Ответственные работники
муниципального органа
образования: специалист управления образования администрации города
Оренбурга Николаева Гельнара Викторовна, тел. 8 (3532) 98-74-90

Ответственные от
Госавтоинспекции: старший инспектор отделения пропаганды БДД
ОГИБДД МУ МВД России «Оренбургское» капитан полиции Мякотина
Оксана Александровна, тел. 8(3532) 79-09-60

Ответственные работники
за мероприятия по профилактике
детского травматизма преподаватель-организатор ОБЖ
Солуянова О. А.

(3532) 52-33-38

Руководитель или ответственный
работник дорожно-эксплуатационной
организации, осуществляющей
содержание улично-дорожной
сети (УДС)*: исполняющий обязанности начальника управления по
организации дорожного движения администрации города Оренбурга
Проскурин С. А., тел. 8 (3532) 30-43-84

Руководитель или ответственный
работник дорожно-эксплуатационной
организации, осуществляющей
содержание технических средств
организации дорожного
движения (ТСОДД)* : исполняющий обязанности начальника управления
по организации дорожного движения администрации города Оренбурга
Проскурин С.А., тел. 8 (3532) 30-43-84

Количество обучающихся (учащихся, воспитанников) 1647 чел.

Наличие уголка по БДД в каждом классе и 1 этаж гимназии

Наличие класса по БДД нет

Наличие автогородка (площадки) по БДД нет

Наличие автобуса в образовательной организации нет

Владелец автобуса нет

Время занятий в образовательной организации:

1-ая смена: 8 час. 00 мин. – 14 час.00 мин. (период)

2-ая смена: 13 час.15 мин. – 17 час15 мин. (период)

внеклассные занятия: 14 час. 00 мин. – 17 час. 15 мин. (1период)

09 час. 50 мин. – 12 час. 20 мин. (2 период)

* Дорожно-эксплуатационные организации, осуществляющие содержание УДС и ТСОДД, несут ответственность в соответствии с законодательством Российской Федерации (Федеральный закон «О безопасности дорожного движения» от 10 декабря 1995 г. № 196-ФЗ, Кодекс Российской Федерации об административных правонарушениях, Гражданский кодекс Российской Федерации)

Телефоны оперативных служб:

- 01 – единая служба спасения Оренбургской области
- 02 – оперативная служба УМВД
- 03 – скорая медицинская помощь
- 005 – единая дежурно-диспетчерская служба г. Оренбурга

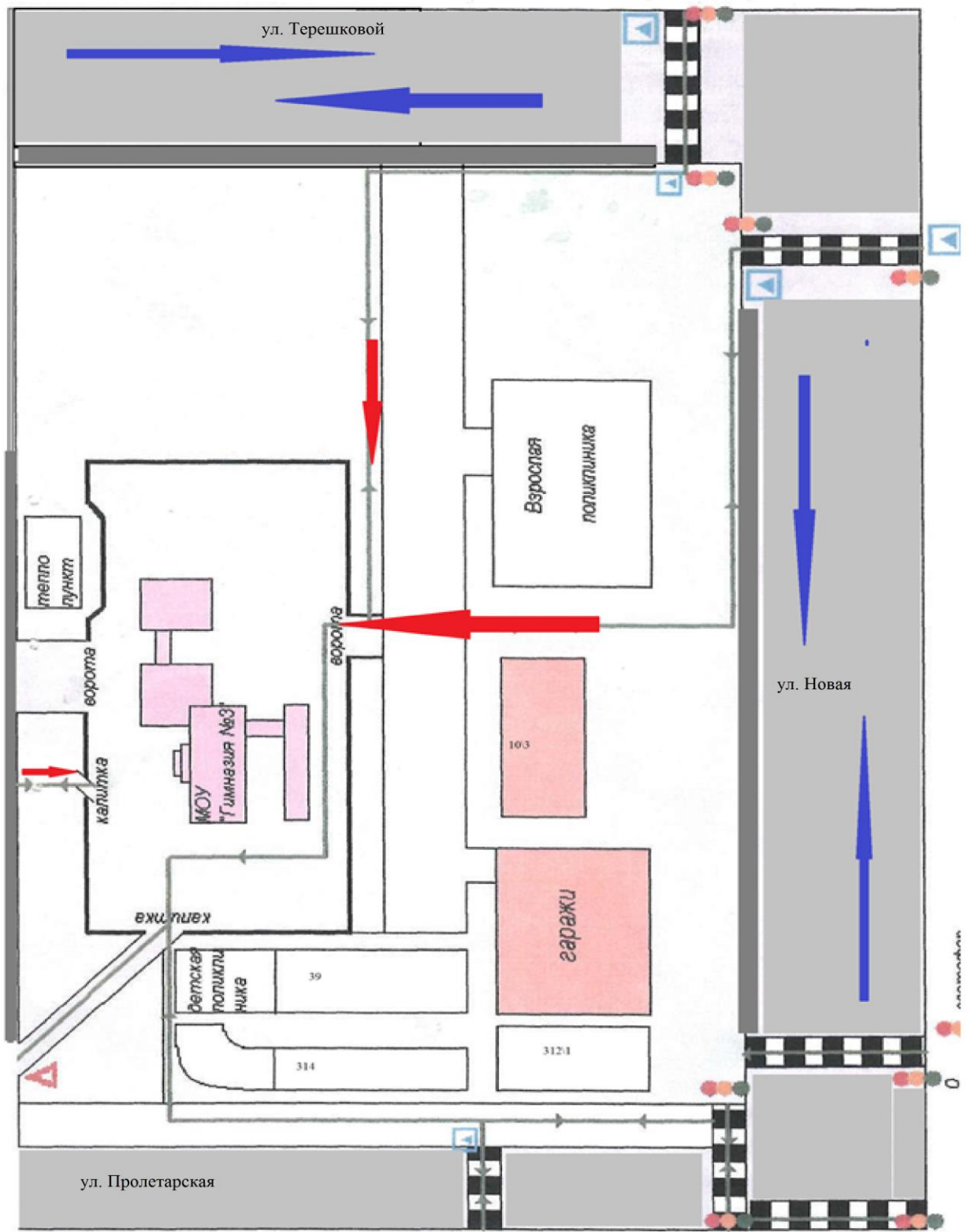
Содержание

План-схемы образовательной организации (сокращение – ОО).









1. Район расположения образовательной организации, пути движения транспортных средств и детей (обучающихся).
2. Пути движения транспортных средств к местам разгрузки/погрузки и рекомендуемые безопасные пути передвижения детей по территории образовательной организации.

I. План-схемы образовательной организации

- 1. Район расположения образовательной организации, пути движения транспортных средств и детей (обучающихся)**



Условные обозначения

- | | | | |
|---|--------------------------------|---|---|
|  | - жилая застройка |  | - движение транспортных средств |
|  | - проезжая часть |  | - движение детей в (из) образовательную организацию |
|  | - тротуар |  | - опасные участки |
|  | - подземный пешеходный переход | | |
|  | - надземный пешеходный переход | | |

Схемы маршрутов движения организованных групп детей от образовательной организации к стадиону, парку или спортивно-оздоровительному комплексу

Вблизи образовательной организации парка нет. Стадион находится на территории гимназии.

Рекомендации к составлению план-схемы района расположения образовательной организации

1. Район расположения образовательной организации определяется группой жилых домов, зданий и улично-дорожной сетью с учетом остановок общественного транспорта (выходов из станций метро), центром которого является непосредственно образовательная организация;

2. Территория, указанная на схеме, включает:

- образовательную организацию;
- жилые дома, в которых проживает большая часть детей данной образовательной организации;

- автомобильные дороги

3. На схеме обозначены:


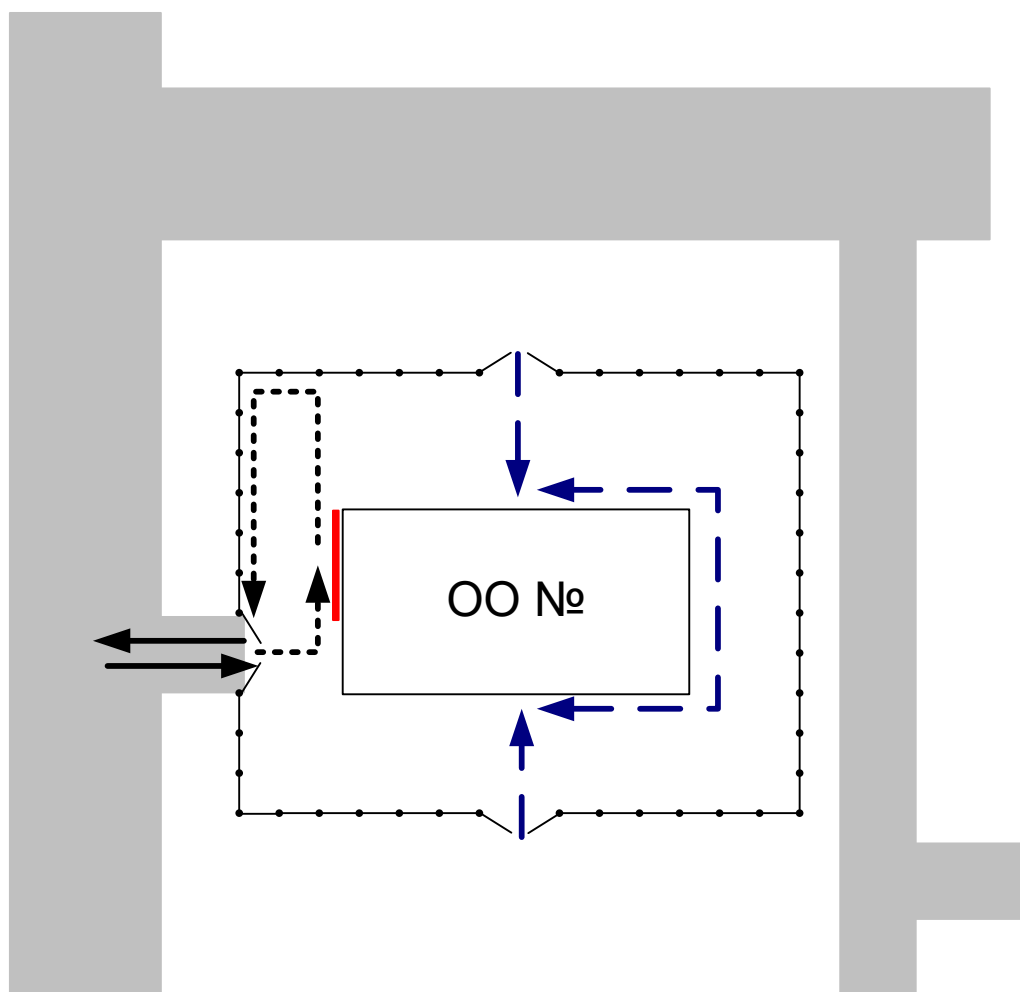
- расположение жилых домов, зданий и сооружений;
- сеть автомобильных дорог;
- пути движения транспортных средств;
- пути движения детей в/из образовательную организацию;
- опасные участки (места несанкционированных переходов на подходах к образовательной организации, места имевших место случаев дорожно-транспортных происшествий с участием детей-пешеходов и детей-велосипедистов);

- уличные (наземные – регулируемые / нерегулируемые) и внеуличные (надземные и подземные) пешеходные переходы;

- названия улиц и нумерация домов.

Схема необходима для общего представления о районе расположения образовательной организации. На схеме обозначены наиболее частые пути движения детей от дома (от отдаленных остановок маршрутных транспортных средств) к образовательной организации и обратно.

При исследовании маршрутов движения детей необходимо уделить особое внимание опасным зонам, где дети пересекают проезжие части дорог не по пешеходному переходу.



- въезд/выезд грузовых транспортных средств



- движение грузовых транспортных средств по территории образовательной организации



- движение детей по территории образовательной организации



- место разгрузки/погрузки

Рекомендации к составлению схемы пути движения транспортных средств к местам разгрузки/погрузки и рекомендуемые безопасные пути передвижения детей по территории образовательной организации

На схеме указывается примерная траектория движения транспортных средств на территории образовательной организации, в том числе места погрузки/разгрузки, а также безопасный маршрут движения детей во время погрузочно-разгрузочных работ.

В целях обеспечения безопасного движения детей по территории образовательной организации необходимо исключить пересечения путей движения детей и путей движения транспортных средств.